



CLUB ALPINO ITALIANO Sezione di Verona



COMMISSIONE ESCURSIONISMO

Gita sociale del 20 Maggio 2018

Ciclabile dei Colli Euganei

(Parco Regionale dei Colli Euganei)

Escursione che consente di compiere l'intero giro del sistema collinare ricco di interesse storico e paesaggistico. Potremo definirlo l'anello dei castelli, ma più adatta è la definizione anello dei canali attorno ai colli Euganei.

Percorso: partiamo dalla città' di Este immettendoci sulla ciclabile E2 lungo il canale Bisatto, dopo pochi chilometri oltrepassiamo il paese di Cinto Euganeo e arriviamo al Lozzo Atestino dove si può ammirare il monte omonimo. A Bastia di Rovolon si passa accanto ad una magnifica torre colombaia e ci si immerge tra i vigneti dai quali si produce il famoso moscato Fior d'Arancio, siamo ora giunti all'estremità nord-est dei colli dopo aver pedalato su facile salita. Arriviamo all'Abbazia di Praglia gioiello rinascimentale e centro di spiritualità benedettina, facciamo sosta pranzo sul bel prato all'esterno dell'abbazia stessa, si prosegue poi verso Abano e Montegrotto Terme senza sostarci. Arriviamo al bel paese di Battaglia Terme non prima di aver visto dall'esterno una splendida villa immersa nel verde della campagna. Oltrepassata Battaglia Terme possiamo ammirare le Terme attive fino a qualche decennio fa. Ci fermiamo a visitare il Catajo imponente castello di 350 stanze alcune visitabili e sontuosamente affrescate (visita facoltativa a pagamento). Immersi nella bellezza del paesaggio oltrepassiamo delle belle ville venete tra le quali villa Selvatico-Sartori e poco più avanti Villa Emo dal tipico giardino all'italiana. Riprendendo a pedalare troviamo il complesso Buzzaccarini Benetti e poco dopo villa Barbaro purtroppo abbandonata Poco dopo lungo il canale Bisatto ammirando la splendida villa Pisani arriviamo a Monselice cittadina ricca di storia e arte, la attraversiamo e proseguiamo su strada sterrata verso la cittadina di Este; la si può vedere dopo circa 3 km in lontananza riconoscendo le torri del castello. Il tratto di avvicinamento ad Este è entusiasmante, per le vaste vedute su tutto il settore sud dei colli e per la splendida campagna coltivata, nonché per l'emozionante avvicinamento alle poderose mura che si annunciano da lontano. Ritorniamo al punto di partenza e terminiamo il nostro giro ad anello.

Ritrovo: ore 6.00 dal Viale Stazione di Verona Porta Vescovo
ore 7.00 da Caldiero (Piazzale Hotel Brusco)

Arrivo: ore 20.00 circa

Tempo previsto: 5/6 ore (km 65)

Varie: abbigliamento idoneo, pranzo al sacco

Direttori: Zoe Bressan (348-8945087), Lorenzo Costantini (347-2258508)

N.B. La quota di partecipazione dovrà essere interamente versata all'atto dell'iscrizione. I partecipanti, con l'iscrizione, accettano e si impegnano a rispettare il regolamento gite, come da estratto pubblicato nel libretto: "Attività sezionale" del C.A.I. di Verona. E' facoltà degli accompagnatori variare l'itinerario qualora ritenessero le condizioni dello stesso pericolose per l'incolumità dei partecipanti.



CLUB ALPINO ITALIANO
Sezione di Verona


COMMISSIONE ESCURSIONISMO



Ciclovia

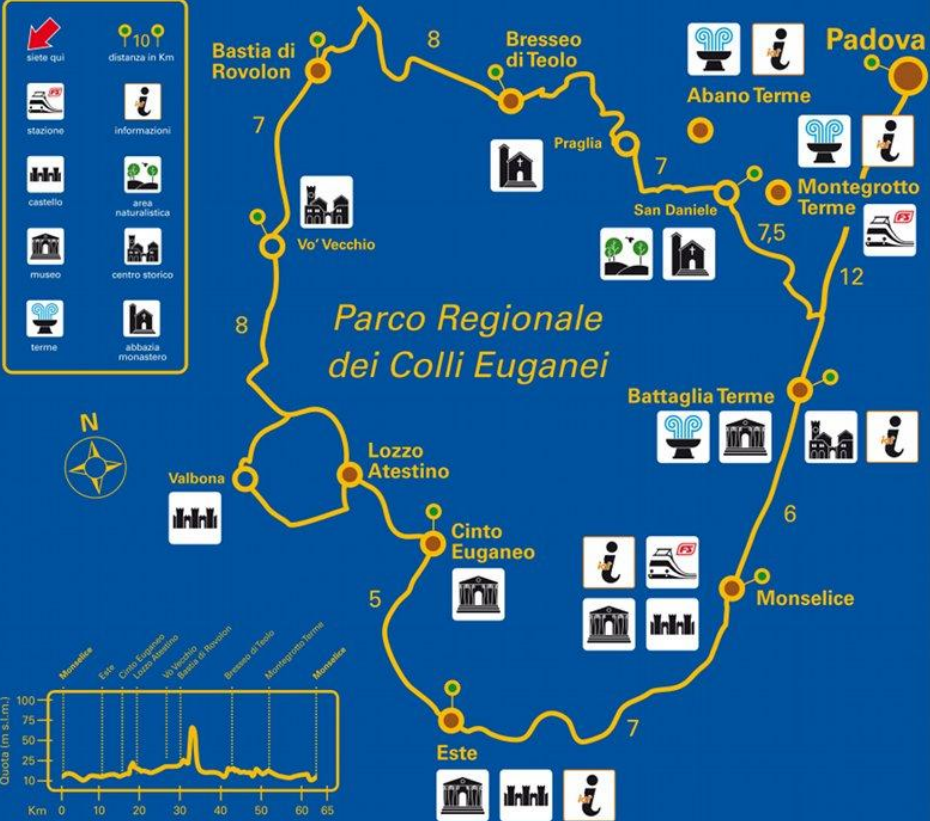
Anello dei Colli Euganei

Parco Regionale dei Colli Euganei

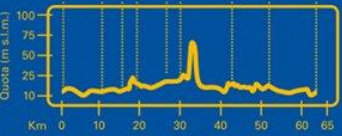


E2

Lunghezza: 63 Km



Icona	Descrizione
	siete qui
	distanza in Km
	stazione
	informazioni
	castello
	area naturalistica
	museo
	centro storico
	terme
	abbazia monastero



Quota (m s.l.m.)

Km 0 10 20 30 40 50 60 65

Montebelluna Este Cinto Euganeo Vo' Vecchio Bastia di Rovolon Bressio di Teolo Montegrotto Terme Montebelluna

Logo Veneto: **Veneto** Tra la terra e il cielo www.veneto.to

Logo Parco Regionale dei Colli Euganei

N.B. La quota di partecipazione dovrà essere interamente versata all'atto dell'iscrizione. I partecipanti, con l'iscrizione, accettano e si impegnano a rispettare il regolamento gite, come da estratto pubblicato nel libretto: "Attività sezionale" del C.A.I. di Verona. E' facoltà degli accompagnatori variare l'itinerario qualora ritenessero le condizioni dello stesso pericolose per l'incolumità dei partecipanti.